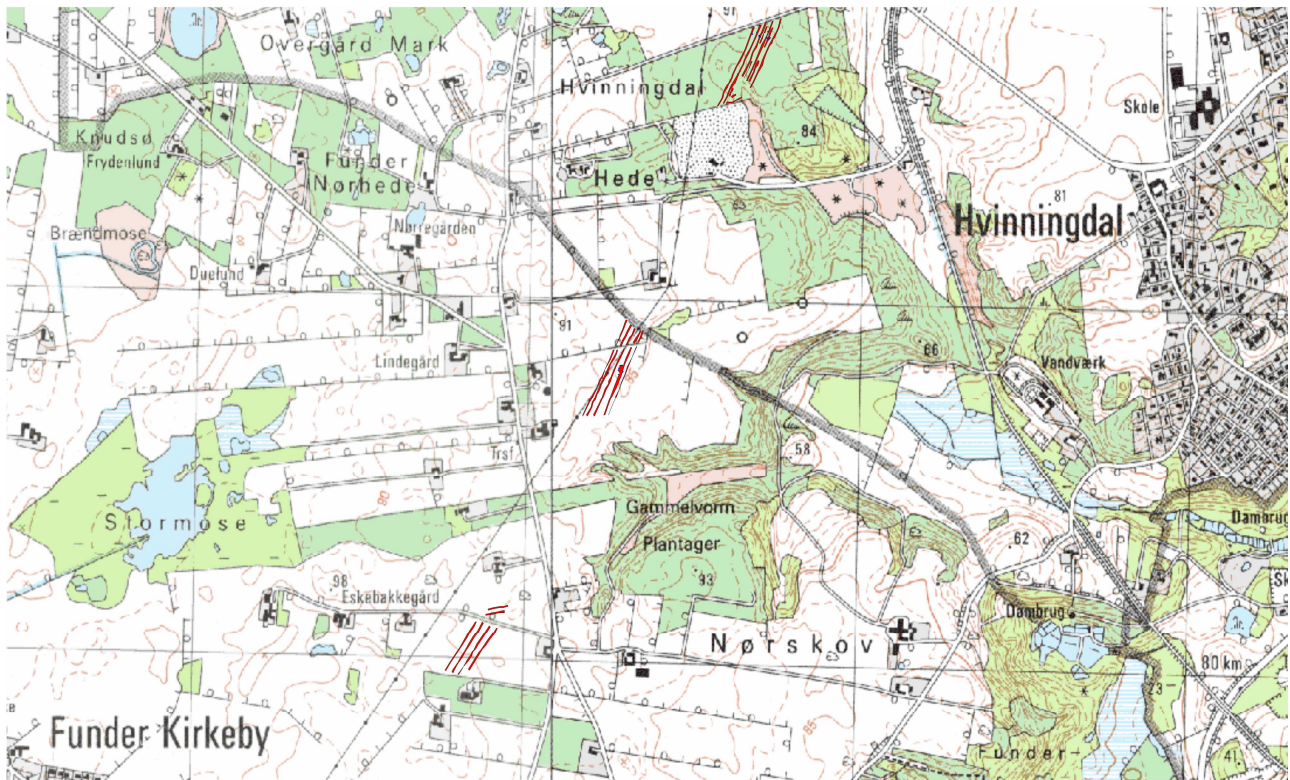




Staderapport for forundersøgelse ved Nørhedevej og Jordkærvej – 10. etape på motorvejen Funder-Hårup

Journalnummer: SIM 41/2009 – 10. etape
Sted: Motorvejen Funder-Hårup
Deletape Nørhedevej - Jordkærvej
Sted- og sb. nummer: 130307-12
KUAS j.nr.: 2009-7.24.02/SIM-0009

Matr. nr.: 13f, 12b, 4b, 5d, 6e og 2ax
Ejerlav: Funder By, Funder og
Hvinningdal By, Balle
Sogn: Funder og Balle
Herred: Hids
Gl. Amt: Viborg

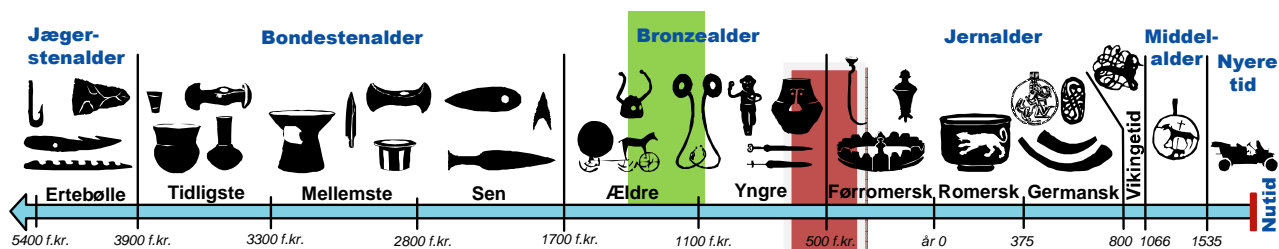


På ovenstående kort er søgegrøfterne fremhævet med sort (baggrundskort: KMS' 4cm kort).

Resume: Prøvegravning tre forskellige steder på motorvejstracéet mellem Funder og øster Bording. På arealet længst mod nord fandtes tre treskibede huse, der alle dateres til bronzealderen.

Indhold

Indledning.....	3
Undersøgelsens resultater	3
Topografi	5
Fortidsmindelandskabet.....	5
Udgravningsdata.....	5
Metode	6
Fremtidigt arbejde.....	6
Anlægsbeskrivelse	7



Tidslinie med de identificerede perioder. Grønt fremhævet er bronzealder hustomtens sandsynlige datering, og rødt hustomtten fra sen yngre bronzealder/ældre jernalder formodede

Indledning

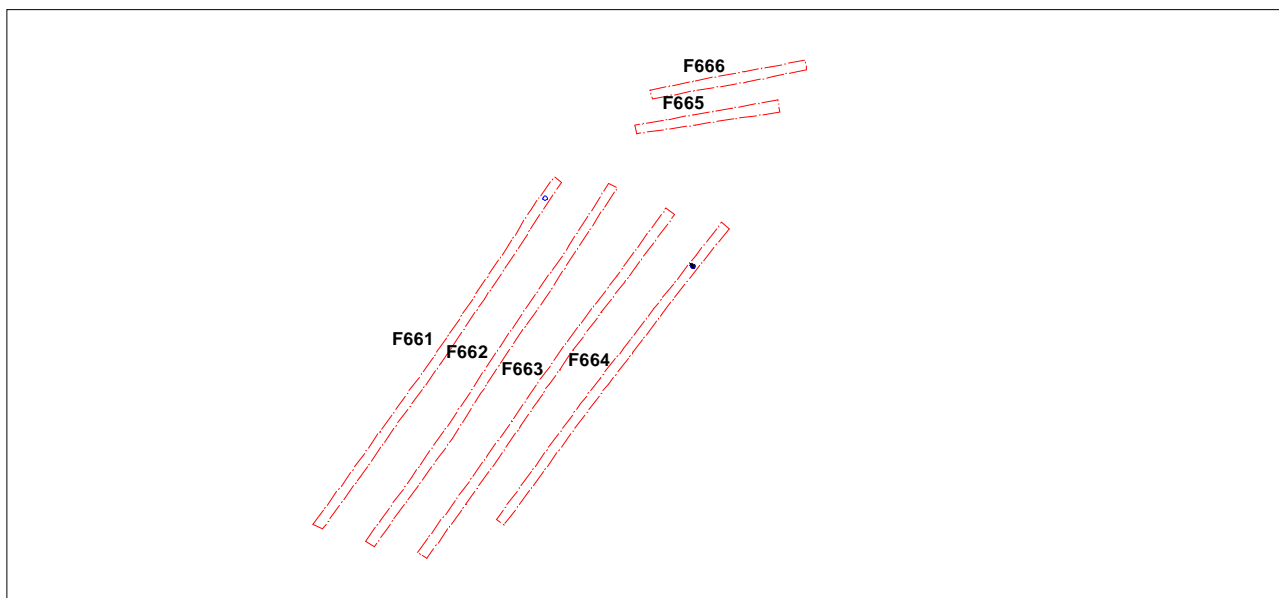
Forud for anlæggelse af motorvejen mellem Funder og Låsby har Silkeborg Kulturhistoriske Museum lavet omfattende og systematiske prøvegravninger. På motorvejstraceet er der mellem stationerne 23,0 – 25,0 prøvegravet på tre arealer.

Udgifterne til de nu foretagne undersøgelser påhviler ifølge museumsloven §26 stk. 2 og §27 stk. 4 bygherre, der i dette tilfælde er Vejdirektoratet, Thomas Helsteds Vej 11, Postboks 529, 8660 Skanderborg.

Undersøgelsens resultater

Søgegrøfterne F 661 – 666, mat. nr.13f, Funder By, Balle

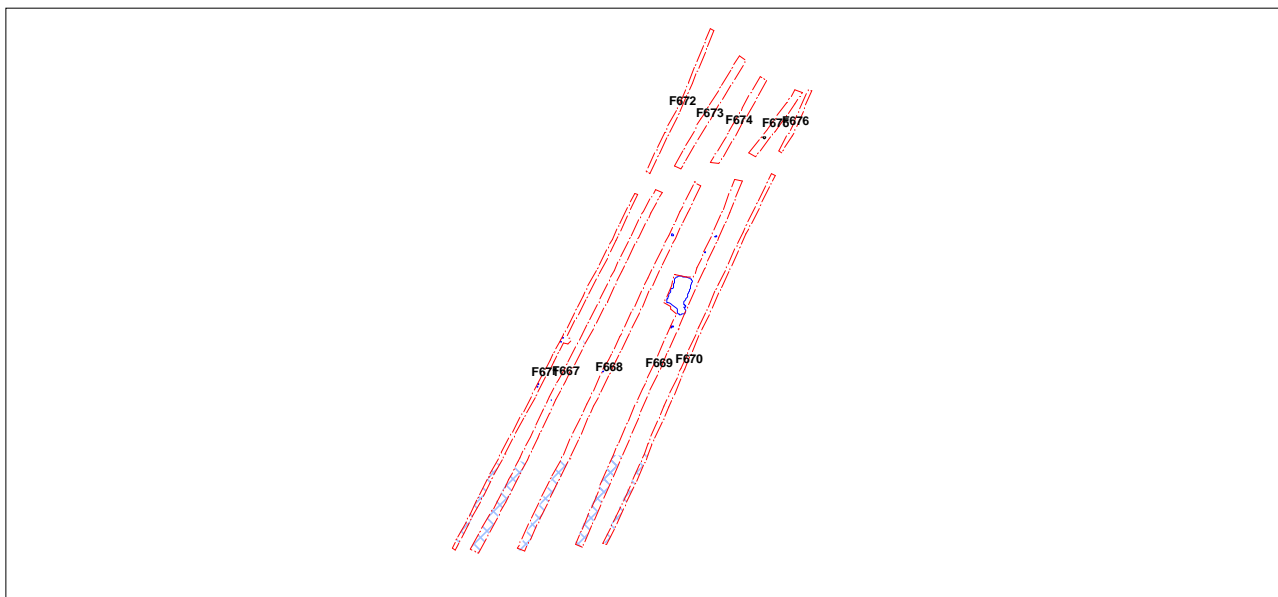
Relativt fladt terræn med en mindre lavning mod nord. Enkelt formodet grube, A 696, mod NV i grøft F 661. Mod nordøst i grøft F 664 en større koge-grube, A 698.



Grøfterne F 661 - 666

Søgegrøfterne F 667 – 676, matr. nr. 6e, 5d, 4b, og 12b, Funder By, Funder og Hvinningdal By, Balle

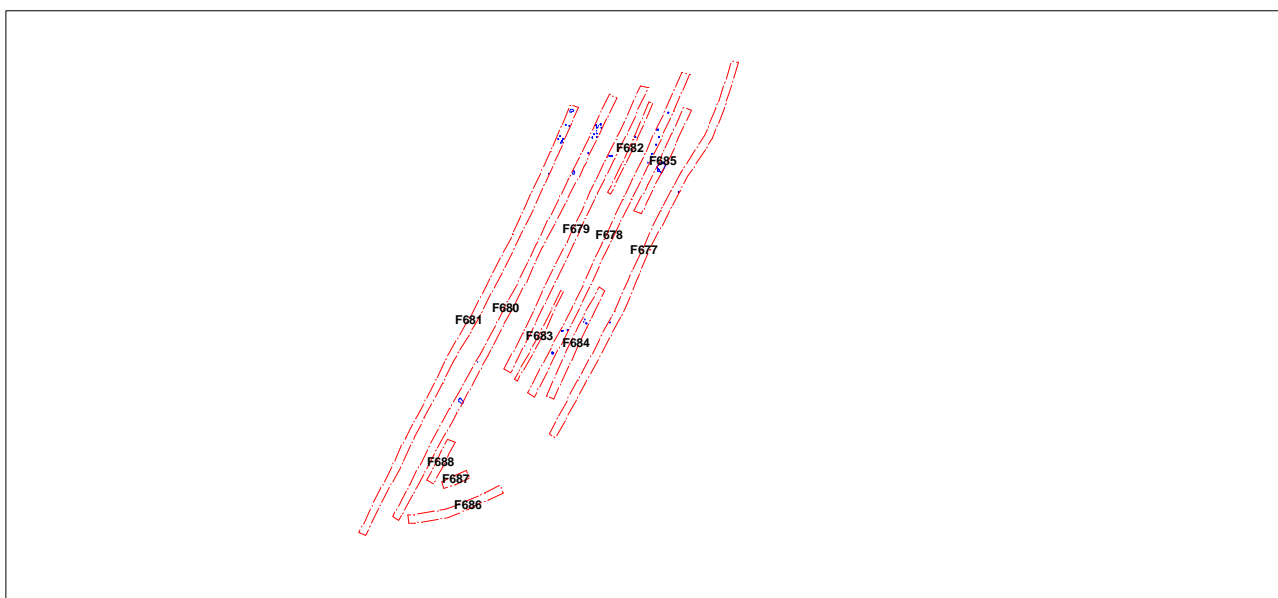
Terrænet stiger jævnt mod nord. Arealet på mat. nr. 6e er reolpløjet. Spredtliggende stolpehuller og koge-gruber, A 699 – 703 og 705 - 710. Ved grøft F 671 blev der lavet en udvidelse ved to stolpehuller, A 706 – 707, der så ud til at danne et sæt tagstolpehuller i et Ø-V vendt treskibet hus. Ingen yderligere sæt blev fundet. I grøft F 669 fremkom et større fyldskifte, A 704, der måler 16 x 9 m med en udposning mod sydøst. Et maskingravet snit viste, at der var tale om en moderne nedgravning med små stykker af moderne rødbrændt tegl i fylden.



Grøfterne F 667 - 676

Søgegrøfterne F 677 – 688, mat. nr. 2ax, Hvinningdal By, Balle

Mod nord svagt kuperet, med en højderyg længst mod nordvest og mod sydøst, omtent midt på arealet, endnu en rygning. Herefter falder terrænet voldsomt mod syd, for igen at stige markant. På rygningen mod NV og rygningen midt på arealet fremkom koncentrationer af stolpehuller og køgegruber, ligesom der mod nordøst på arealet fremkom en grube med keramik i overfladen, A 711 – 759. Yderligere muldafrømning begge steder afslørede at der var tale om to hustomter. Huset mod nordvest, A 888, der en det bedst bevarede, med næsten alle vægstolpehuller bevaret, er knapt 32 m langt og godt 6,5 m bredt.

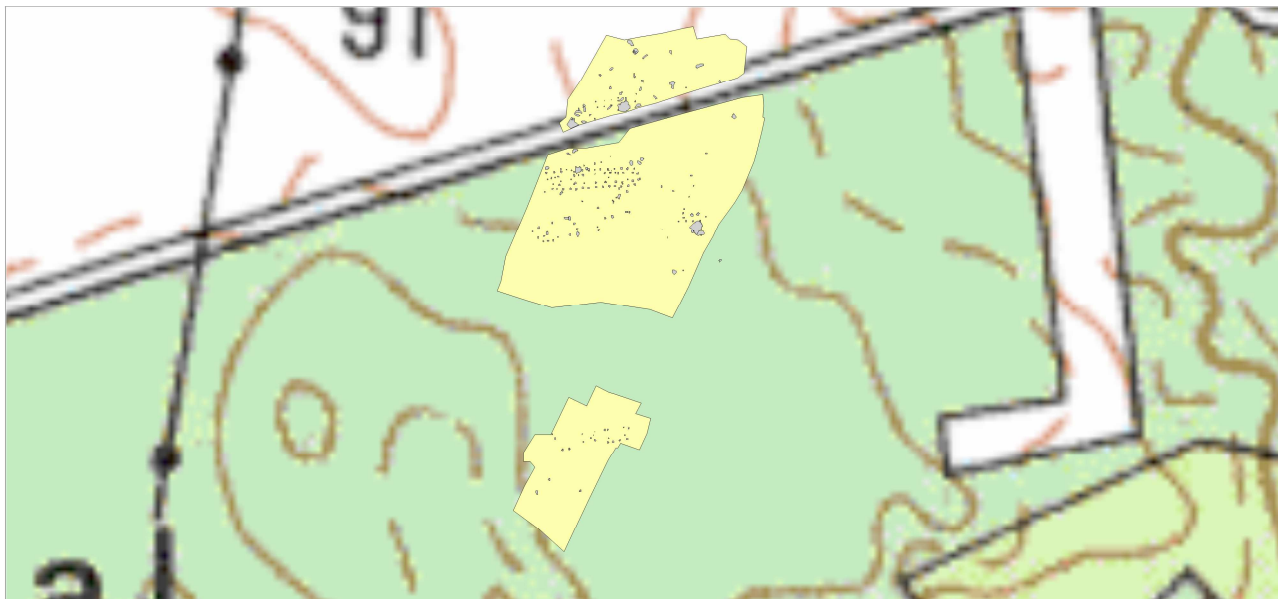


Grøfterne 677 - 688

Huset på midterstykket, A 889, er mere problematisk da stolpehullerne her virker mere nedslidte end ved det andet hus. Huset har en længde på min. 16 m og en bredde på 6 m. Mod sydøst er dele af langvæggen bevaret. Mod vest i feltet er der i forlængelse af den sydlige langvæg to stolpehuller som passer i rækken. Ligeledes er der et stolpehul vestligst i feltet, der passer i rækken af de nordligste tagstolpehuller. Som sagt er stolpehullerne nedslidte, en del er sandsynligvis helt

bortpløjet. Hører de tre stolpehuller mod vest til huset, så har dette været min. 26 m. langt og 6 m bredt. I et af vægstolpehullerne, A 866, blev fundet en væevæggt, x 58, ligesom der i fylden i såvel væg - som tagstolpehuller blev fundet en del forkullede kornkerner

Da man i efteråret 2011 prøvegravede på mat. nr. 9b, arealet nord for det berørte areal, fandt man bl.a. en større grube og en hustomt, der begge er placeret mindre end 25 m fra hus A 888. Da bopladssporene på arealet mod nord var få og diffuse, besluttede man i 2011 ikke at gøre mere ved dem. Med fundet af de nye bopladsspor, blev det relevant at genåbne det felt man i 2011 lavede omkring hustomten og gruben, A 3044. Da hustomten ingen overordnet anlægsnummer har i prøvegravningsrapporten, vil der her blive benævnt hus A 897.



Øverst feltet fra 2011 med hustomt og grube. Syd herfor felt med hustomt fra ældre bronzealder. Sydligst felt med rester af nedpløjet hustomt.

Topografi

Se beskrivelser under Undersøgelsens resultater.

Fortidsmindelandskabet

Ved grøfterne F 661 – 666 er der mellem 170 til 200 m mod øst registreret to overpløjede høje. Godt 50 m vest for den sydlige del af grøft F 671 er der registreret en overpløjet høj. 185 m øst for grøft F 670 er der ligeledes registreret en overpløjet høj. Vest for grøfterne 677 – 688 er registreret fire overpløjede høje der ligger i en afstand af 190 til 300 m fra arealet.

Udgravningsdata

Sagen er journaliseret på Silkeborg Museum som **SIM 41/2009 Motorvejen Funder-Hårup, 10. etape** (deletape Nørhedevej – Jordkærvej).

Sagsansvarlige for bygherre er Kenneth Holme Poulsen, Vejdirektoratet, Thomas Helsteds Vej 11, Postboks 529, 8660 Skanderborg.

Ansvarshavende på museet er Peter Mohr Christensen, som har stået for den indledende korrespondance.

Udgravningen på SIM 41/2009 Nørhedevej – Jordkærvej, 10. etape blev påbegyndt den 18/4 2013 og afsluttet den 11/6 2013.

Den daglige ledelse er foretaget af Kurt Glintborg Overgaard, assisteret af Poul Christian Mikkelsen.

Udgravningens resultater er registreret løbende, og foreligger efter endt beretningsarbejde til fremvisning på museet ved anmodning. Materialet består af digitale feltplaner med notater, fysiske snittegninger på folie, samt digitale fotos.

Naturvidenskabelige rapporter og listemateriale eksporterede fra M..U.D. (Museernes Udgravnings Data), foreligger desuden i sagsmappen, og / eller i den digitale sagsmappe.

Metode

Entreprenørarbejdet er foretaget af Christians Anlæg & Løgager Entreprenør A/S med gravemaskine, påmonteret tiltbar rabatskovl. Overjord (dyrkningsjord) og råjord, samt overjordsblandet råjord, er holdt separat, således at de to fraktioner i store træk har kunnet genplaceres i korrekt orden, efter vi har gjort vores iagttagelser. Dette skulle sikre en optimal dyrkbarhed.

Anlægsspor og forstyrrelser er indmålt med differentiell GPS, og dette materiale ligger til grund for de her viste oversigtskort.

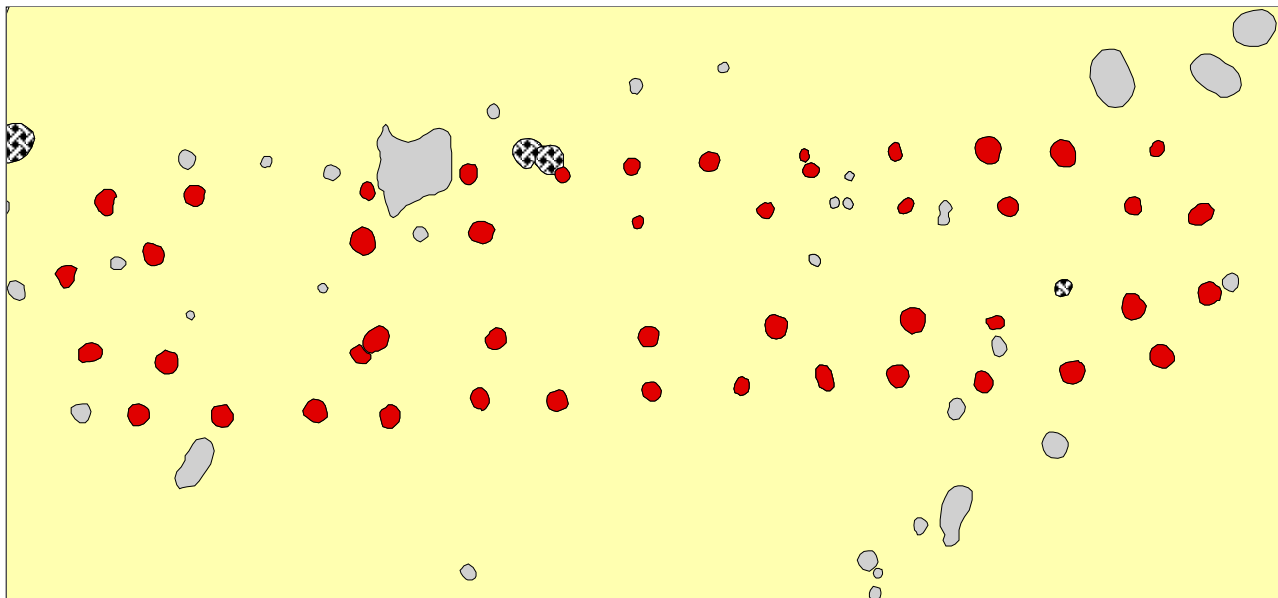
Fremtidigt arbejde

Med indeværende rapport anses feltarbejdet som afsluttet, og bygherre kan nu foretage det nødvendige jordarbejde uden indvending fra museets side.

Anlægsbeskrivelse

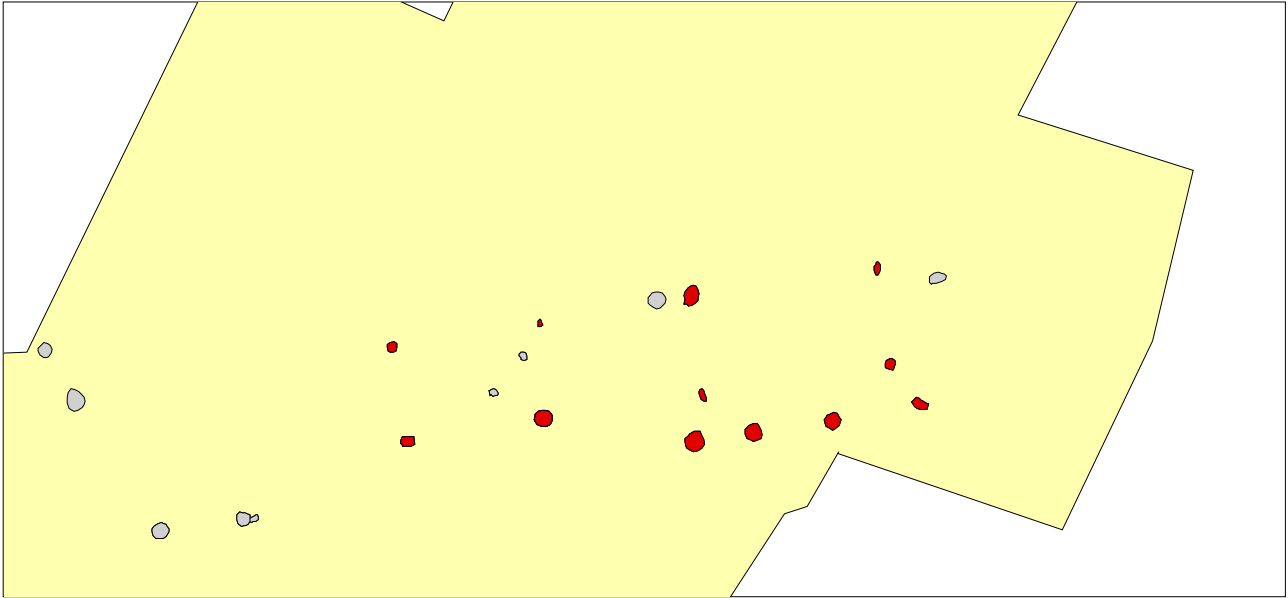
Hus **A 888**: Treskibet hus. Huset, der er Ø-V orienteret, er godt 33 m langt og 6,8 m bredt. Huset består af otte sæt tagstolpehuller A756/797, 784/776, 774/783, 765/767, 761/745, 739/822, 814/821 og 813/816. Afstanden mellem tagsættene (længdespændet) er, regnet fra vest, 6 – 3,4 – 4,4 – 3,65 – 3,95 – 2,6 – 3,75 m, mens afstanden mellem stolpehullerne indbyrdes i sættene (tværspændet) er, regnet fra vest, 3,1 – 2,85 – 3,05 – 3,3 – 3,3 – 3,25 – 3,3 – 2,85 m. Det noget større længdespænd mellem de to vestligste tagstolpesæt ser ud til at være reelt, og skyldes ikke at et sæt tagstolpehuller er bortpløjet, da stolpehullerne i dette felt ikke virker specielt nedslidte. Husets nordlige langvæg består af stolpehullerne A 735, 737, 738, 737, 763, 764, 787, 789, 796, 807, 808, 811 og 886. Den sydlige langvæg består af stolpehullerne A 746, 747, 757, 758, 768, 777, 778, 780, 781, 818, 823, og 825. Østgavlen består af stolpehullerne A 812, 843 og 844, mens vestgavlen består af stolpehullerne A 799, 803 og 882. Mellem de to østligste sæt tagstolpehuller, og lidt syd for husets midterakse, ligger en kogegrube, A 817. Hvorvidt gruben er samtidig med huset eller ej kunne ikke afgøres. Ud over et enkelt stykke bearbejdet flint, x 84, fra et vægstolpehul, A 738, blev der ikke gjort andre fund.

Datering: Ud fra hustypen dateres huset til ældre bronzealder.



Hus A 888. Stolpehuller der hører til huset er markeret med fyldt rød signatur. Med krydsskravering er markeret kogegruber. Øvrige anlæg er markeret med gråt.

Hus **A 889**. Treskibet hus. Ø-V orienteret hus beliggende godt 90 m syd for hus A 888. Huset er min. 16 m langt og 6 m bredt, men har måske været min. 26 m langt (se ovenfor under Undersøgelsens resultater). Huset består af fire sæt tagstolpehuller A 870/871, A 730/872, A 867/869, A 884/883. Afstanden mellem sættene er, regnet fra vest, 4,6 – 5 – 6,05 m. Det store længdespænd mellem tagstolpesættene kunne antyde at der mangler nogle sæt tagstolpehuller. Afstanden mellem stolpehullerne indbyrdes i sættene er, regnet fra vest, 3,05 – 3,05 – 3,2 – 3,1 m. Derudover var der bevaret dele af den sydlige langvæg bevaret i form af stolpehullerne A 864 – 866

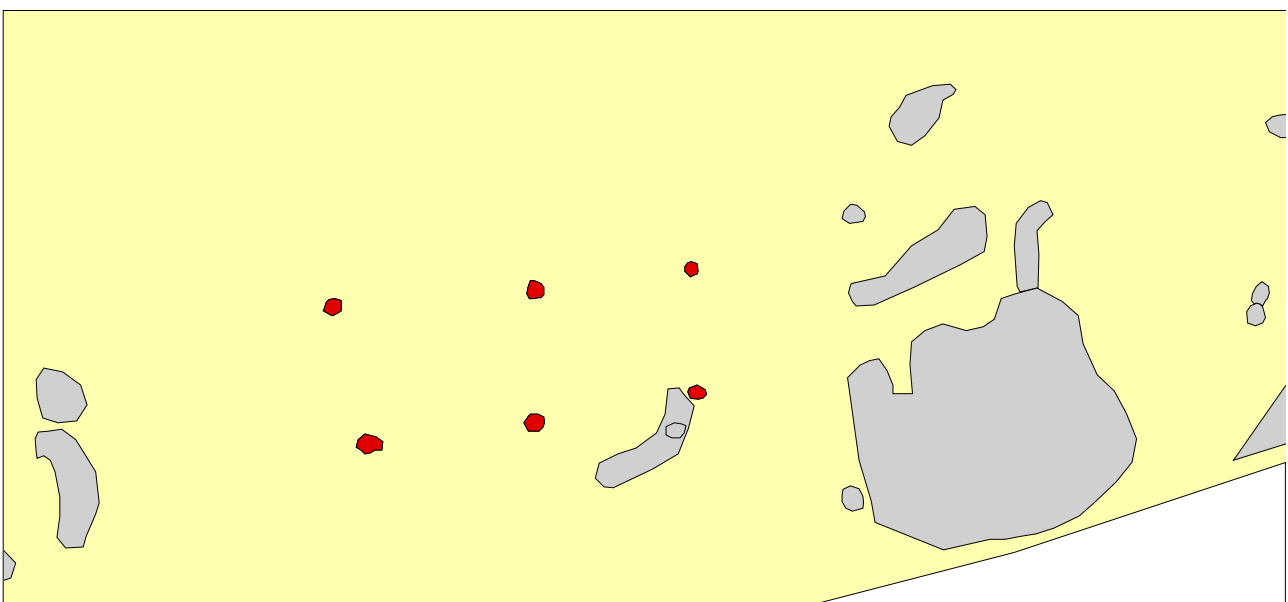


Hus A 889 markeret med rød signatur

og A 713. Ud over enkelte ukarakteristiske sideskår og en vævevægt blev der ikke gjort yderligere fund i huset.

Datering: Oldtid (Fra sen ældre bronzealder og frem).

Hus **A 897**, treskibet hus. Ø-V orienteret hus der er min. 6 m langt og 2,5 m bredt. Huset består af tre sæt tagstolpehuller A 3021/3022, A 3001/3002, A 3041/3087. Afstanden mellem tagsættene er, regnet fra vest, 2,95 og 2,6 m. Afstanden mellem stolpehullerne indbyrdes i sættene er, regnet fra vest, 2,3 – 2,1 – 2 m. Den faldende afstand mellem stolpehullerne, har givet husets grundplan en svag trapezform med den smalle ende mod øst. Om huset har været anvendt til beboelse eller der er tale om en udhus (økonomibygning) kan ikke afgøres.



Hus A 897 markeret med rød signatur. Umiddelbar øst for huset ses grube A 3044

Datering: Oldtid. Hvis der er tale om et hus til beboelse, kan dets ringe størrelse antyde en datering til tidlig førromersk jernalder.



Grøft F 680 under udgravning. Øverst i billedet, til højre for de mørke grantræer, ligger hus A 888. Set fra syd

Lagliste

Lag	Aflejringsstype	Indhold	Datering	Anlæg	Tegninger
Kampagne: 22-01-2013					
F661	Primær	Søgegrøft	Oldtid		
F662	Primær	Søgegrøft	Oldtid		
F663	Primær	Søgegrøft	Oldtid		
F664	Primær	Søgegrøft	Oldtid		
F665	Primær	Søgegrøft	Oldtid		
F666	Primær	Søgegrøft	Oldtid		
F667	Primær	Søgegrøft	Oldtid		
F668	Primær	Søgegrøft	Oldtid		
F669	Primær	Søgegrøft	Oldtid		
F670	Primær	Søgegrøft	Oldtid		
F671	Primær	Søgegrøft	Oldtid		
F672	Primær	Søgegrøft	Oldtid		
F673	Primær	Søgegrøft	Oldtid		
F674	Primær	Søgegrøft	Oldtid		
F675	Primær	Søgegrøft	Oldtid		
F676	Primær	Søgegrøft	Oldtid		
F677	Primær	Søgegrøft	Oldtid- Udateret		
F678	Primær	Søgegrøft	Oldtid		
F679	Primær	Søgegrøft	Oldtid		
F680	Primær	Søgegrøft	Oldtid		
F681	Primær	Søgegrøft	Oldtid		
F682	Primær	Søgegrøft	Oldtid		
F683	Primær	Søgegrøft	Oldtid		
F684	Primær	Søgegrøft	Oldtid		
F685	Primær	Søgegrøft	Oldtid		
F686	Primær	Søgegrøft	Oldtid		
F687	Primær	Søgegrøft	Oldtid		
F688	Primær	Søgegrøft	Oldtid		

Lagbeskrivelse

Kampagne: 22-01-2013

F661

Primær, Søgegrøft, Oldtid

Initialer: KGO Undergrund: Rødt og gult sand med sten og udfældninger. Mod syd gult leret sand/sandet ler.

Muldttykkelse: 24 - 45 cm. Grøftbredde: 4 m. Påbegyndt: 18-04-2013. Afsluttet: 18-04-2013 Afgrøde og tilstand:

Rodfræset plantage. Beskrivelse: Tom.

Tegninger:

Foto:

Består:

F662

Primær, Søgegrøft, Oldtid

Initialer: KGO Undergrund: Rødt og gult sand med sten og udfældninger. Mod syd gult leret sand/sandet ler.

Muldttykkelse: 25 - 45 cm. Grøftbredde: 4 m. Påbegyndt: 18-04-2013. Afsluttet: 18-04-2013. Afgrøde og tilstand:

Stubfræset plantage. Beskrivelse: Fundtom.

Tegninger:

Foto:

Består:

F663

Primær, Søgegrøft, Oldtid

Initialer: KGO Undergrund: Rødt og gult sand med sten og udfældninger. Mod syd gult leret sand/sandet ler.

Muldttykkelse: 25 - 40 cm. Grøftbredde: 4 m. Påbegyndt: 19-04-2013. Afsluttet: 22-04-2013. Afgrøde og tilstand:

Stubfræset plantage. Beskrivelse: Fundtom.

Tegninger:

Foto:

Består:

F664

Primær, Søgegrøft, Oldtid

Initialer: KGO Undergrund: Rødt og gult sand med sten og udfældninger. Mod syd gult leret sand/sandet ler.

Muldttykkelse: 25 - 40 cm. Grøftbredde: 4 m. Påbegyndt: 19-04-2013. Afsluttet: 22-04-2013. Afgrøde og tilstand:

Stubfræset plantage. Beskrivelse: En koge-grube, A 697.

Tegninger:

Foto: 1/F51,1/F52

Består:

F665

Primær, Søgegrøft, Oldtid

Initialer: KGO Undergrund: Rødt sand med store sten mod øst ellers gråt podsolsand og længst mod vest omsat tørv.

Muldttykkelse: 25 - 40 cm. Grøftbredde: 4 m. Påbegyndt: 22-04-2013. Afsluttet: 22-04-2013. Afgrøde og tilstand:

Stubfræset plantage. Beskrivelse: Fundtom

Tegninger:

Foto:

Består:

F666

Primær, Søgegrøft, Oldtid

Initialer: KGO Undergrund: Gult, let leret sand. Midtpå rødbrunt sand. Muldttykkelse: 25 - 40 cm. Grøftbredde: 4 m.

Påbegyndt: 22-04-2013. Afsluttet: 22-04-2013. Afgrøde og tilstand: Stubfræset plantage. Beskrivelse: Fundtom.

Tegninger:

Foto:

Består:

F667

Primær, Søgegrøft, Oldtid

SIM 41/2009 Motorvej Funder-Hårup
Kurt Glintborg Overgaard

Initialer: KGO Undergrund: Gult sand iblandet gråt sand. Rødt sand vekslende med gult sand ispættet gråt sand. Mat. nr. 6e mod syd var reolpløjet. Muldykkelse: 30 - 60 cm. Grøftbredde: 4 m. Påbegyndt: 23-04-2013. Afsluttet: 23-04-2013. Afgrøde og tilstand: Stubfræset plantage og græsmark. Beskrivelse: Enkelt stolpehul, A 699.

Tegninger:

Foto:

Består:

F668

Primær, Søgegrøft, Oldtid

Initialer: KGO Undergrund: Gult sand vekslende med gult sandet ler med grus og sten. Rødt sand og rødbrunt sand med grå og sorte udfældninger. Reolpløjet mod syd. Muldykkelse: 25 - 60 cm. Grøftbredde: 4 m. Påbegyndt: 23-04-2013. Afsluttet: 23-04-2013. Afgrøde og tilstand: Stubfræset plantage og græsmark.. Beskrivelse: To koge-gruber, A 700-01.

Tegninger:

Foto:

Består:

F669

Primær, Søgegrøft, Oldtid

Initialer: KGO Undergrund: Gult leret sand med grus og sten vekslende med gult sand iblandet brunt sand vekslende med rødbrunt sand med sten. Reolpløjet mod syd. Muldykkelse: 30 - 60 cm. Grøftbredde: 4 m. Påbegyndt: 24-04-2013. Afsluttet: 24-04-2013. Afgrøde og tilstand: Stubfræset plantage og græsmark. Beskrivelse: Et fyldskifte, A 702, et stolpehul, A 703, et moderne fyldskifte, A704 og en mulig grube, A 705.

Tegninger:

Foto: 1/F48,1/F49

Består:

F670

Primær, Søgegrøft, Oldtid

Initialer: PCM Undergrund: Gult leret sand med grus og sten vekslende med gul - brun sand med få sten. Sydligste del reolpløjet.. Muldykkelse: 30 - 80 cm. Grøftbredde: 2 m. Påbegyndt: 18-04-2013. Afsluttet: 18-04-2013. Afgrøde og tilstand: Stubfræset plantage. Beskrivelse:

Tegninger:

Foto:

Består:

F671

Primær, Søgegrøft, Oldtid

Initialer: PCM Undergrund: Sand, gråhvidt sand med sten og grus, stedvise aludfældninger, hårdt. I sydlige halvdel helt lysegråt, finkornet sand. Muldykkelse: 30 - 80 cm. Grøftbredde: 2 m. Påbegyndt: 24-04-2013. Afsluttet: 25-04-2013. Afgrøde og tilstand: Stubfræset plantage og stubmark. Beskrivelse: To mulige stolpehuller, A 706 - 07 og to koge-gruber, A 708 - 09.

Tegninger:

Foto:

Består:

F672

Primær, Søgegrøft, Oldtid

Initialer: KGO Undergrund: Gråt udvasket sand med lommer af orange, hårdt sand ellers gult sand med sten og lidt grus. Mod sydvest gråt udvasket sand (vandlidende). Muldykkelse: 30 - 55 cm. Grøftbredde: 2 m. Påbegyndt: 25-04-2013. Afsluttet: 25-04-2013. Afgrøde og tilstand: Harvet pløjejord.. Beskrivelse: Fundtom.

Tegninger:

Foto:

Består:

F673

Primær, Søgegrøft, Oldtid

Initialer: KGO Undergrund: Gult leret sand, hårdt med sten. Mod NØ gråt, udvasket sand. Muldykkelse: 25 - 50 cm. Grøftbredde: 4 m. Påbegyndt: 25-04-2013. Afsluttet: 25-04-2013. Afgrøde og tilstand: Harvet pløjejord. Beskrivelse: Fundtom.

Tegninger:

Foto:

Består:

F674

Primær, Søgegrøft, Oldtid

Initialer: KGO Undergrund: Gult sand med sten. Mod NØ gråt, udvasket sand. Muldykkelse: 30 - 45 cm. Grøftbredde: 4 m. Påbegyndt: 25-04-2013. Afsluttet: 25-04-2013. Afgrøde og tilstand: Harvet pløjejord. Beskrivelse: Fundtom.

Tegninger:

Foto:

Består:

F675

Primær, Søgegrøft, Oldtid

Initialer: KGO Undergrund: Gult sand med sten. Mod NØ gråt, udvasket sand. Muldykkelse: 30 - 40 cm.

Grøftbredde: 2 m. Påbegyndt: 25-04-2013. Afsluttet: 25-04-2013. Afgrøde og tilstand: Harvet pløjejord. Beskrivelse: En kogegrube, A 710.

Tegninger:

Foto:

Består:

F676

Primær, Søgegrøft, Oldtid

Initialer: KGO Undergrund: Gult sand med sten. Muldykkelse: 30 - 40 cm. Grøftbredde: 2 m. Påbegyndt: 25-04-2013. Afsluttet: 25-04-2013. Afgrøde og tilstand: Harvet pløjejord. Beskrivelse: Fundtom.

Tegninger:

Foto:

Består:

F677

Primær, Søgegrøft, Oldtid-Udateret

Initialer: KGO Undergrund: Gult leret sand/sandet ler. Længst mod syd gult og rødbrunt sand med sten. Muldykkelse: 30 - 50 cm. Grøftbredde: 4 m. Påbegyndt: 29-04-2013. Afsluttet: 29-04-2013. Afgrøde og tilstand: Stubfræset plantage. Beskrivelse: A711 grube, A712 stolpehul, A713 fyldskifte.

Tegninger:

Foto:

Består: X85: Afslag, Oldtid

F678

Primær, Søgegrøft, Oldtid

Initialer: PCM Undergrund: Gult leret sand. I den midterste del masser af trærodde- Muldykkelse: 30 - 50 cm.

Grøftbredde: 4 m. Påbegyndt: 30-04-2013. Afsluttet: 30-04-2013. Afgrøde og tilstand: Stubfræset plantage

Beskrivelse: A714-A724

Tegninger:

Foto:

Består:

F679

Primær, Søgegrøft, Oldtid

Initialer: PCM Undergrund: Gult leret sand. Muldykkelse: 30 - 40 cm. Grøftbredde: 4 m. Påbegyndt: 30-04-2013.

Afsluttet: 30-04-2013. Afgrøde og tilstand: Stubfræset plantage. Beskrivelse: Spredte anlæg i nord, A725-A727.

Tegninger:

Foto:

Består:

F680

Primær, Søgegrøft, Oldtid

Initialer: KGO Undergrund: Gult sandet ler med partielt undergrundssten. Midt på sand med store sten 0,3-0,5 m.

Længst mod syd mange sten. I lavning 2x1 m stor sten og andre store sten. Muldykkelse: 25-60 cm. Grøftbredde: 4 m. Påbegyndt: 01-05-2013. Afsluttet: 01-05-2013. Afgrøde og tilstand: Stubfræset plantage. Beskrivelse: Fundtom.

Tegninger:

Foto: 1/F53

Består:

F681

Primær, Søgegrøft, Oldtid

nitialer: KGO Undergrund: Gult leret sand/gult sandet ler med sten. Mod syd gult sand med mange sten (store).

Muldykkelse: 30 - 60 cm. Grøftbredde: 4 m. Påbegyndt: 01-05-2013. Afsluttet: 01-05-2013. Afgrøde og tilstand: Stubfræset plantage. Beskrivelse: Fundtom.

Tegninger:

Foto:

Består:

F682

Primær, Søgegrøft, Oldtid

nitialer: KGO Undergrund: Gult leret sand. Muldykkelse: 40-50 cm. Grøftbredde: 2 m. Påbegyndt: 30-04-2013.

Afsluttet: 30-04-2013. Afgrøde og tilstand: Stubfræset plantage. Beskrivelse: Enkelt fyldskifte, A728, bund af koge-grube.

Tegninger:

Foto:

Består:

F683

Primær, Søgegrøft, Oldtid

nitialer: KGO Undergrund: Gult sandet ler. Mod syd gult sand med sten og grus. Muldykkelse: 30 - 40 cm.

Grøftbredde: 2 m. Påbegyndt: 30-04-2013. Afsluttet: 30-04-2013. Afgrøde og tilstand: Stubfræset plantage.

Beskrivelse: Fundtom.

Tegninger:

Foto:

Består:

F684

Primær, Søgegrøft, Oldtid

nitialer: KGO Undergrund: Rødt sand sydligst, ellers gult sandet ler med sten. Muldykkelse: 30 cm. Grøftbredde: 4 m.

Påbegyndt: 30-04-2013. Afsluttet: 30-04-2013. Afgrøde og tilstand: Stubfræset plantage. Beskrivelse: A729-A731.

Tegninger:

Foto:

Består:

F685

Primær, Søgegrøft, Oldtid

nitialer: KGO Undergrund: Gult sandet ler. Muldykkelse: 30 - 50 cm. Grøftbredde: 4 m. Påbegyndt: 30-04-2013.

Afsluttet: 30-04-2013. Afgrøde og tilstand: Stubfræset plantage. Beskrivelse: A732-A734

Tegninger:

Foto:

Består:

F686

Primær, Søgegrøft, Oldtid

nitialer: KGO Undergrund: Gult sand med store sten, 1x0,5 m. Muldykkelse: 30 - 70 cm. Grøftbredde: 4 m.

Påbegyndt: 15-05-2013. Afsluttet: 15-05-2013. Afgrøde og tilstand: Stubfræset plantage. Beskrivelse: Fundtom.

Tegninger:

Foto:

Består:

F687

Primær, Søgegrøft, Oldtid

nitialer: KGO Undergrund: Gult sand med store sten, 1x0,5 m. Muldykkelse: 30 - 70 cm. Grøftbredde: 4 m.

Påbegyndt: 15-05-2013. Afsluttet: 15-05-2013. Afgrøde og tilstand: Stubfræset plantage. Beskrivelse: Fundtom.

Tegninger:

Foto:

Består:

F688

SIM 41/2009 Motorvej Funder-Hårup
Kurt Glintborg Overgaard

Primær, Søgegrøft, Oldtid

nitiale: KGO Undergrund: Gult sand med store sten, 1x0,5 m. Muldtykkelse: 30 - 70 cm. Grøftbredde: 4 m.

Påbegyndt: 15-05-2013. Afsluttet: 15-05-2013. Afgrøde og tilstand: Stubfræset plantage. Beskrivelse: Fundtom.

Tegninger:

Foto:

Består:

Fundliste

Fund	Materiale	Genstand	Datering	Anlæg
Kampagne: 22-01-2013				
X56	Flint	Afslag	Oldtid	A719
X57	Keramik / oldtid	Keramik diverse	Oldtid	A733
X58	Keramik / oldtid	Brændt væbevægt, uornamenteret	Oldtid	A866
X59	Jord	til flotering	Oldtid	A866
X60	Keramik / oldtid	Keramik diverse	Oldtid	A866
X61	Jord	til flotering	Oldtid	A864
X62	Jord	til flotering	Oldtid	A865
X63	Jord	til flotering	Oldtid	A868
X64	Jord	til flotering	Oldtid	A883
X65	Keramik / oldtid	Keramik diverse	Oldtid	A733
X66	Udgår	Udgår	Udateret	
X67	Jord	til flotering	Oldtid	A784
X68	Jord	til flotering	Oldtid	A774
X69	Jord	til flotering	Oldtid	A767
X70	Jord	til flotering	Oldtid	A761
X71	Jord	til flotering	Oldtid	A822
X72	Jord	til flotering	Oldtid	A739
X73	Jord	til flotering	Oldtid	A814
X74	Jord	til flotering	Oldtid	A816
X75	Keramik / oldtid	Keramik diverse	Yngre Bronzealder	A3044
X76	Keramik / oldtid	Keramik diverse	Yngre Bronzealder	A809
X77	Keramik / oldtid	Keramik diverse	Yngre Bronzealder	A3044
X78	Keramik / oldtid	Keramik diverse	Yngre Bronzealder	A3044
X79	Keramik / oldtid	Keramik diverse	Yngre Bronzealder	A3044
X80	Flint	Afslag	Yngre Bronzealder	A3044
X81	Sten	Bearbejdet: slagsten	Yngre Bronzealder	A3044
X82	Sten	Bearbejdet: slagsten	Yngre Bronzealder	A3044
X83	Keramik / oldtid	Keramik diverse	Yngre Bronzealder	A3044
X84	Flint	Afslag	Oldtid	A738
X85	Flint	Afslag	Oldtid	
X86	Flint	Afslag	Oldtid	
X87	Jord	til flotering	Oldtid	A797
X88	Flint	Flækkesegl	Yngre Bronzealder	A733

Fotoliste

Billed	Motiv	Anlæg	Fund	Filmtype	Dato	Fotograf
Kampagne: 22-01-2013						
1/F47	Sten fundet ved bygningerne på Nørhedevej 22. Fordybningen er ikke menneskeskabt			digitalt foto	24-04-2013	Poul Christian Mikkelsen
1/F48	Nærbillede af maskinsnit i A 704, i grøft 669	A704		digitalt foto	24-04-2013	Poul Christian Mikkelsen
1/F49	Maskinsnit i grube A 704, grøft F 669	A704		digitalt foto	24-04-2013	Poul Christian Mikkelsen
1/F50	Grøft 672 påbegyndes			digitalt foto	25-04-2013	Poul Christian Mikkelsen
1/F51	Kogegrube A 697 renses op til tegning	A697		digitalt foto	22-04-2013	Poul Christian Mikkelsen
1/F52	Som F 51	A697		digitalt foto	22-04-2013	Poul Christian Mikkelsen
1/F53	Grøft F 680 graves			digitalt foto	01-05-2013	Poul Christian Mikkelsen
1/F54	Prøvegravning i kuperet terræn mod syd på mat. nr. 2ax			digitalt foto	01-05-2013	Poul Christian Mikkelsen
1/F55	Som F 54			digitalt foto	01-05-2013	Poul Christian Mikkelsen
1/F56	Som F 54			digitalt foto	01-05-2013	Poul Christian Mikkelsen
1/F57	Som F 54			digitalt foto	01-05-2013	Poul Christian Mikkelsen
1/F58	Som F 54			digitalt foto	01-05-2013	Poul Christian Mikkelsen
1/F59	som F 54			digitalt foto	01-05-2013	Poul Christian Mikkelsen
1/F60	Feltet med hustomten fra ældre bronzealder frilægges			digitalt foto	07-05-2013	Poul Christian Mikkelsen
1/F61	Som F 60			digitalt foto	07-05-2013	Poul Christian Mikkelsen
1/F62	Som F 60			digitalt foto	07-05-2013	Poul Christian Mikkelsen
1/F63	Hus A 888 set fra Ø med væg- og tagstolpehuller markeret med hvide paptallerkner	A888		digitalt foto	07-05-2013	Poul Christian Mikkelsen
1/F64	Som F 63	A888		digitalt foto	07-05-2013	Kurt Glintborg Overgaard
1/F65	Som F 64	A888		digitalt foto	07-05-2013	Kurt Glintborg Overgaard
1/F66	Som F 64	A888		digitalt foto	07-05-2013	Kurt Glintborg Overgaard
1/F67	Som F 64	A888		digitalt foto	07-05-2013	Kurt Glintborg Overgaard

SIM 41/2009 Motorvej Funder-Hårup
Kurt Glintborg Overgaard

1/F68	Som F 64	A888		digitalt foto	07-05-2013	Kurt Glintborg Overgaard
1/F69	Som F 64	A888		digitalt foto	07-05-2013	Kurt Glintborg Overgaard
1/F70	Hus A 888 set fra øst med tag- og vægstolpehuller snittet	A888		digitalt foto	29-05-2013	Kurt Glintborg Overgaard
1/F71	Som F 70	A888		digitalt foto	29-05-2013	Kurt Glintborg Overgaard
1/F72	Som F 70	A888		digitalt foto	29-05-2013	Kurt Glintborg Overgaard
1/F73	Som F 70	A888		digitalt foto	29-05-2013	Kurt Glintborg Overgaard
1/F74	Snit i A 848, fra syd	A848		digitalt foto	08-05-2013	Poul Christian Mikkelsen
1/F75	Snit i kogegrube A 853	A853		digitalt foto	17-05-2013	Kurt Glintborg Overgaard
1/F76	Snit i grube A 733, fra syd	A733		digitalt foto	17-05-2013	Poul Christian Mikkelsen
1/F77	Som F 76	A733		digitalt foto	17-05-2013	Poul Christian Mikkelsen
1/F78	Som F 76	A733		digitalt foto	17-05-2013	Poul Christian Mikkelsen
1/F79	Vægstolpehul i hus A 889	A866, A889		digitalt foto	21-05-2013	Poul Christian Mikkelsen
1/F80	Som F 79	A866, A889		digitalt foto	21-05-2013	Poul Christian Mikkelsen
1/F81	Vægstolpehullerne A 864-66, fra V	A864, A865, A866, A888		digitalt foto	21-05-2013	Poul Christian Mikkelsen
1/F82	Profil i tagstolpehul i hus A888 set fra Ø	A816, A888		digitalt foto	27-05-2013	Poul Christian Mikkelsen
1/F83	Som F 82	A816, A888		digitalt foto	27-05-2013	Poul Christian Mikkelsen
1/F84	Som F 82	A816, A888		digitalt foto	27-05-2013	Poul Christian Mikkelsen
1/F85	Profil i tagstolpehul i hus A 888, set fra Ø	A814, A888		digitalt foto	27-05-2013	Kurt Glintborg Overgaard
1/F86	Som F 85	A814, A888		digitalt foto	27-05-2013	Kurt Glintborg Overgaard
1/F87	Som F 85	A814, A888		digitalt foto	27-05-2013	Kurt Glintborg Overgaard
1/F88	Som F 85	A814, A888		digitalt foto	27-05-2013	Kurt Glintborg Overgaard
1/F89	Profil i tagstolpehul i hus A 888	A745, A888		digitalt foto	27-05-2013	Poul Christian Mikkelsen
1/F90	Som F 89	A745, A888		digitalt foto	27-05-2013	Poul Christian Mikkelsen
1/F91	Som F 89	A745, A888		digitalt foto	27-05-2013	Poul Christian Mikkelsen
1/F92	Snit i grube A 3044, set fra N	A3044	X66,X75,X77,X78,X79,X80,X8	digitalt foto	05-06-2013	Kurt Glintborg Overgaard

SIM 41/2009 Motorvej Funder-Hårup
Kurt Glintborg Overgaard

			1,X82, X83			
1/F93	Profil i grube A 3044, set fra NV	A3044	X66,X 75,X7 7,X78, X79,X 80,X8 1,X82, X83	digitalt foto	05-06- 2013	Kurt Glintborg Overgaard
1/F94	Poul Mikkelsen tegner profil i grube A 3044	A3044	X66,X 75,X7 7,X78, X79,X 80,X8 1,X82, X83	digitalt foto	05-06- 2013	Kurt Glintborg Overgaard
1/F95	Som F 94	A3044	X66,X 75,X7 7,X78, X79,X 80,X8 1,X82, X83	digitalt foto	05-06- 2013	Kurt Glintborg Overgaard

Anlægsliste

Anlæg	Hovedgruppe	Undergruppe	Datering	Fase	Tegn.	Indgår i	Består af
Kampagne: 22-01-2013							
A601	Fyldskifte	Recent snit	Nutid				
A602	Udgår	Udgår	Udateret				
A603	Fyldskifte	Opfyld	Nutid				
A604	Fyldskifte	Tracé	Nutid				
A605	Udgår	Udgår	Udateret				
A606	Fyldskifte	Recent	Udateret				
A607	Fyldskifte	Recent	Nutid				
A608	Fyldskifte	Recent	Oldtid				
A609	Fyldskifte	Grav?	Oldtid				
A610	Grav	Stendynge?	Oldtid				
A611	Stolpehul	Stolpehul	Oldtid				
A612	Stolpehul	Stolpehul	Oldtid				
A613	Grav	Rundhøj	Oldtid				
A614	Fyldskifte	Recent	Oldtid				
A615	Fyldskifte	Recent	Oldtid				
A616	Fyldskifte	Recent	Oldtid				
A617	Grube	Grube	Oldtid				
A618	Fyldskifte	Undergrund?	Udateret				
A619	Stolpehul	Stolpehul	Oldtid				
A620	Fyldskifte	Udgravning?	Udateret				
A621	Fyldskifte	Udgravning?	Udateret				
A622	Fyldskifte	Udgravning?	Udateret				
A623	Fyldskifte	Udgravning?	Udateret				
A624	Fyldskifte	Udgravning?	Udateret				
A625	Sten	Stenspor, Kultur	Udateret				
A626	Fyldskifte	Recent	Nutid				
A627	Sten	Stenspor, Kultur	Udateret				
A628	Fyldskifte	Traktose	Oldtid				
A629	Sten	Stenspor, Kultur	Udateret				
A630	Naturfænomen	Nedsivningsfæno- men	Udateret				
A631	Sten	Stenspor, Kultur	Udateret				
A632	Sten	Stenspor, Kultur	Udateret				
A633	Sten	Stenspor, Kultur	Udateret				
A634	Sten	Stenspor, Kultur	Udateret				
A635	Sten	Stenspor, Kultur	Udateret				
A636	Sten	Stenspor, Kultur	Udateret				
A637	Sten	Stenspor, Kultur	Udateret				
A638	Naturfænomen	Nedsivningsfæno- men	Udateret				
A639	Naturfænomen	Rodvælter	Udateret				
A640	Sten	Stenspor, Kultur	Udateret				
A641	Naturfænomen	Rodvælter	Udateret				
A642	Udgår	Udgår	Udateret				
A643	Naturfænomen	Rodvælter	Udateret				
A644	Grube	Grube	Oldtid				
A645	Stolpehul	Stolpehul	Oldtid				
A646	Stolpehul	Stolpehul	Oldtid				
A647	Stolpehul	Stolpehul	Oldtid				
A648	Stolpehul	Stolpehul	Oldtid				
A649	Stolpehul	Stolpehul	Oldtid				
A650	Stolpehul	Stolpehul	Oldtid				
A651	Stolpehul	Stolpehul	Oldtid				
A652	Stolpehul	Stolpehul	Oldtid				

SIM 41/2009 Motorvej Funder-Hårup
Kurt Glintborg Overgaard

A653	Stolpehul	Stolpehul	Oldtid				
A654	Stolpehul	Stolpehul	Oldtid				
A655	Stolpehul	Stolpehul	Oldtid				
A656	Stolpehul	Stolpehul	Oldtid				
A657	Stolpehul	Stolpehul	Oldtid				
A658	Stolpehul	Stolpehul	Oldtid				
A659	Stolpehul	Stolpehul	Oldtid				
A660	Naturfænomen	Rodvælter	Udateret				
A661	Grav	Brandgrav, Brandpletgrav	Stenalder- Jernalder				
A662	Naturfænomen	Rodvælter	Oldtid				
A663	Stolpehul	Stolpehul	Oldtid				
A664	Stolpehul	Stolpehul	Oldtid				
A665	Stolpehul	Stolpehul	Oldtid				
A666	Stolpehul	Stolpehul	Oldtid				
A667	Stolpehul	Stolpehul	Oldtid				
A668	Stolpehul	Stolpehul	Oldtid				
A669	Stolpehul	Stolpehul	Oldtid				
A670	Stolpehul	Stolpehul	Oldtid				
A671	Udgår	Udgår	Udateret				
A672	Stolpehul	Stolpehul	Oldtid				
A673	Stolpehul	Stolpehul	Oldtid				
A674	Stolpehul	Stolpehul	Oldtid				
A675	Stolpehul	Stolpehul	Oldtid				
A676	Stolpehul	Stolpehul	Oldtid				
A677	Stolpehul	Stolpehul	Oldtid				
A678	Stolpehul	Stolpehul	Oldtid				
A679	Stolpehul	Stolpehul	Oldtid				
A680	Stolpehul	Stolpehul	Oldtid				
A681	Stolpehul	Stolpehul	Oldtid				
A682	Stolpehul	Stolpehul	Oldtid				
A683	Stolpehul	Stolpehul	Oldtid				
A684	Stolpehul	Stolpehul	Oldtid				
A685	Naturfænomen	Nedsivningsfæ- nomen	Udateret				
A686	Stolpehul	Stolpehul	Oldtid				
A687	Stolpehul	Stolpehul	Oldtid				
A688	Stolpehul	Stolpehul	Oldtid				
A689	Stolpehul	Stolpehul	Oldtid				
A690	Stolpehul	Stolpehul	Oldtid				
A691	Stolpehul	Stolpehul	Oldtid				
A692	Stolpehul	Stolpehul	Oldtid				
A693	Stolpehul	Stolpehul	Oldtid				
A694	Stolpehul	Stolpehul	Oldtid				
A695	Stolpehul	Stolpehul	Oldtid				
A696	Bygningsdel	Grube	Oldtid				
A697	Grube	Koge-/ildgrube	Oldtid				
A698	Sten	Stenspor, Natur	Udateret				
A699	Stolpehul	Stolpehul	Oldtid				
A700	Grube	Koge-/ildgrube	Oldtid				
A701	Grube	Koge-/ildgrube	Oldtid				
A702	Fyldskifte	Fyldskifte	Udateret				
A703	Stolpehul	Stolpehul	Oldtid				
A704	Fyldskifte	Fyldskifte	Udateret				
A705	Grube	Grube	Udateret				
A706	Stolpehul	Stolpehul	Oldtid				
A707	Stolpehul	Stolpehul	Oldtid				
A708	Grube	Koge-/ildgrube	Oldtid				

SIM 41/2009 Motorvej Funder-Hårup
Kurt Glinthorg Overgaard

A709	Grube	Koge-/ildgrube	Oldtid				
A710	Grube	Grube	Udateret				
A711	Grube	Grube	Oldtid				
A712	Stolpehul	Stolpehul	Oldtid				
A713	Stolpehul	Vægstolpehul	Oldtid			A889	
A714	Grube	Koge-/ildgrube	Oldtid				
A715	Grube	Grube	Oldtid				
A716	Stolpehul	Stolpehul	Oldtid				
A717	Fyldskifte	Fyldskifte	Udateret				
A718	Fyldskifte	Fyldskifte	Udateret				
A719	Fyldskifte	Fyldskifte	Udateret				
A720	Fyldskifte	Fyldskifte	Udateret				
A721	Stolpehul	Vægstolpehul	Oldtid			A889	
A722	Stolpehul	Vægstolpehul	Oldtid			A889	
A723	Stolpehul	Vægstolpehul	Oldtid			A889	
A724	Stolpehul	Vægstolpehul	Oldtid			A889	
A725	Grube	Koge-/ildgrube	Oldtid				
A726	Grube	Koge-/ildgrube	Oldtid				
A727	Grube	Koge-/ildgrube	Oldtid				
A728	Udgår		Udateret				
A729	Stolpehul	Stolpehul	Oldtid				
A730	Stolpehul	Tagstolpehul	Oldtid			A889	
A731	Stolpehul	Stolpehul	Oldtid				
A732	Grube	Grube	Oldtid				
A733	Grube	Grube	Udateret				
A734	Grube	Grube	Oldtid				
A735	Stolpehul	Vægstolpehul	Oldtid			A888	
A736	Stolpehul	Stolpehul	Oldtid				
A737	Stolpehul	Vægstolpehul	Oldtid			A888	
A738	Stolpehul	Vægstolpehul	Oldtid			A888	
A739	Stolpehul	Tagstolpehul	Oldtid			A888	
A740	Stolpehul	Stolpehul	Oldtid				
A741	Stolpehul	Stolpehul	Oldtid				
A742	Udgår		Udateret				
A743	Stolpehul	Stolpehul	Oldtid				
A744	Udgår		Udateret				
A745	Stolpehul	Tagstolpehul	Oldtid			A888	
A746	Stolpehul	Vægstolpehul	Oldtid			A888	
A747	Stolpehul	Vægstolpehul	Oldtid			A888	
A748	Grube	Grube	Oldtid				
A749	Grube	Grube	Oldtid				
A750	Sten	Stensamling	Oldtid				
A751	Grube	Koge-/ildgrube	Oldtid				
A752	Grube	Grube	Oldtid				
A753	Stolpehul	Stolpehul	Oldtid				
A754	Udgår		Udateret				
A755	Stolpehul	Stolpehul	Oldtid				
A756	Stolpehul	Tagstolpehul	Oldtid			A888	
A757	Stolpehul	Vægstolpehul	Oldtid			A888	
A758	Stolpehul	Vægstolpehul	Oldtid			A888	
A759	Fyldskifte	Fyldskifte	Udateret				
A760	Stolpehul	Stolpehul	Oldtid				
A761	Stolpehul	Tagstolpehul	Oldtid			A888	
A762	Stolpehul	Stolpehul	Oldtid				
A763	Stolpehul	Vægstolpehul	Oldtid			A888	
A764	Stolpehul	Tagstolpehul	Oldtid			A888	
A765	Stolpehul	Tagstolpehul	Oldtid			A888	
A766	Stolpehul	Stolpehul	Oldtid				

SIM 41/2009 Motorvej Funder-Hårup
Kurt Glintborg Overgaard

A767	Stolpehul	Tagstolpehul	Oldtid			A888	
A768	Stolpehul	Vægstolpehul	Oldtid			A888	
A769	Grube	Koge-/ildgrube	Oldtid				
A770	Grube	Koge-/ildgrube	Oldtid				
A771	Udgår		Udateret				
A772	Udgår		Udateret				
A773	Stolpehul	Stolpehul	Oldtid				
A774	Stolpehul	Tagstolpehul	Oldtid			A888	
A775	Stolpehul	Stolpehul	Oldtid				
A776	Stolpehul	Tagstolpehul	Oldtid			A888	
A777	Stolpehul	Vægstolpehul	Oldtid			A888	
A778	Stolpehul	Vægstolpehul	Oldtid			A888	
A779	Stolpehul	Stolpehul	Oldtid				
A780	Stolpehul	Vægstolpehul	Oldtid			A888	
A781	Stolpehul	Vægstolpehul	Oldtid			A888	
A782	Stolpehul	Stolpehul	Oldtid				
A783	Naturfænomen	Nedsivningsfænom omen	Udateret				
A784	Stolpehul	Stolpehul	Oldtid			A888	
A785	Stolpehul	Stolpehul	Oldtid				
A786	Stolpehul	Stolpehul	Oldtid				
A787	Stolpehul	Stolpehul	Oldtid				
A788	Stolpehul	Stolpehul	Oldtid				
A789	Stolpehul	Vægstolpehul	Oldtid			A888	
A790	Grube	Grube	Oldtid- Oldtid	0			
A791	Grube	Grube	Oldtid				
A792	Stolpehul	Stolpehul	Oldtid				
A793	Grube	Koge-/ildgrube	Oldtid				
A794	Fyldskifte	Fyldskifte	Udateret				
A795	Udgår		Udateret				
A796	Stolpehul	Vægstolpehul	Oldtid			A888	
A797	Stolpehul	Tagstolpehul	Oldtid			A888	
A798	Stolpehul	Stolpehul	Oldtid				
A799	Stolpehul	Gavlstolpehul	Oldtid			A888	
A800	Stolpehul	Stolpehul	Oldtid				
A801	Grube	Koge-/ildgrube	Oldtid				
A802	Stolpehul	Stolpehul	Oldtid				
A803	Stolpehul	Gavlstolpehul	Oldtid			A888	
A804	Stolpehul	Stolpehul	Oldtid				
A805	Stolpehul	Stolpehul	Oldtid				
A806	Stolpehul	Stolpehul	Oldtid				
A807	Stolpehul	Vægstolpehul	Oldtid			A888	
A808	Stolpehul	Vægstolpehul	Oldtid			A888	
A809	Grube	Grube	Oldtid				
A810	Grube	Grube	Oldtid			A888	
A811	Stolpehul	Vægstolpehul	Oldtid			A888	
A812	Stolpehul	Gavlstolpehul	Oldtid			A888	
A813	Stolpehul	Tagstolpehul	Oldtid			A888	
A814	Stolpehul	Tagstolpehul	Oldtid			A888	
A815	Stolpehul	Stolpehul	Oldtid				
A816	Stolpehul	Stolpehul	Oldtid			A888	
A817	Grube	Koge-/ildgrube	Oldtid				
A818	Stolpehul	Vægstolpehul	Oldtid			A888	
A819	Stolpehul	Stolpehul	Oldtid				
A820	Stolpehul	Stolpehul	Oldtid				
A821	Stolpehul	Tagstolpehul	Oldtid			A888	
A822	Stolpehul	Tagstolpehul	Oldtid			A888	

SIM 41/2009 Motorvej Funder-Hårup
Kurt Glintborg Overgaard

A823	Stolpehul	Stolpehul	Oldtid			A888	
A824	Stolpehul	Stolpehul	Oldtid				
A825	Stolpehul	Vægstolpehul	Oldtid			A888	
A826	Grube	Grube	Oldtid				
A827	Stolpehul	Stolpehul	Oldtid				
A828	Stolpehul	Stolpehul	Oldtid				
A829	Stolpehul	Stolpehul	Oldtid				
A830	Stolpehul	Stolpehul	Oldtid				
A831	Grube	Koge-/ildgrube	Oldtid				
A832	Grube	Grube	Oldtid				
A833	Grube	Grube	Oldtid				
A834	Grube	Grube	Oldtid				
A835	Stolpehul	Stolpehul	Oldtid				
A836	Stolpehul	Stolpehul	Oldtid				
A837	Stolpehul	Stolpehul	Oldtid				
A838	Stolpehul	Stolpehul	Oldtid				
A839	Stolpehul	Stolpehul	Oldtid				
A840	Stolpehul	Stolpehul	Oldtid				
A841	Stolpehul	Stolpehul	Oldtid				
A842	Stolpehul	Stolpehul	Oldtid				
A843	Stolpehul	Gavlstolpehul	Oldtid			A888	
A844	Stolpehul	Gavlstolpehul	Oldtid			A888	
A845	Grube	Grube	Oldtid				
A846	Udgår		Udateret				
A847	Udgår		Udateret				
A848	Fyldskifte	Fyldskifte	Udateret				
A849	Grube	Koge-/ildgrube	Oldtid				
A850	Grube	Koge-/ildgrube	Oldtid				
A851	Fyldskifte	Fyldskifte	Udateret				
A852	Grube	Koge-/ildgrube	Oldtid				
A853	Grube	Koge-/ildgrube	Oldtid				
A854	Stolpehul	Stolpehul	Oldtid				
A855	Stolpehul	Stolpehul	Oldtid				
A856	Stolpehul	Stolpehul	Oldtid				
A857	Stolpehul	Stolpehul	Oldtid				
A858	Stolpehul	Stolpehul	Oldtid				
A859	Grube	Koge-/ildgrube	Oldtid				
A860	Stolpehul	Stolpehul	Oldtid				
A861	Fyldskifte	Fyldskifte	Udateret				
A862	Grube	Grube	Oldtid				
A863	Grube	Koge-/ildgrube	Oldtid				
A864	Stolpehul	Vægstolpehul	Oldtid			A889	
A865	Stolpehul	Vægstolpehul	Oldtid			A889	
A866	Stolpehul	Vægstolpehul	Oldtid			A889	
A867	Stolpehul	Tagstolpehul	Oldtid			A889	
A868	Stolpehul	Stolpehul	Oldtid			A889	
A869	Stolpehul	Tagstolpehul	Oldtid			A889	
A870	Stolpehul	Tagstolpehul	Oldtid			A889	
A871	Stolpehul	Tagstolpehul	Oldtid			A889	
A872	Stolpehul	Tagstolpehul	Oldtid			A889	
A873	Befæstning/spær ring	Skyttehul	Nyere tid (1661 -)				
A874	Stolpehul	Tagstolpehul	Oldtid			A889	
A875	Stolpehul	Stolpehul	Oldtid				
A876	Stolpehul	Stolpehul	Oldtid				
A877	Stolpehul	Stolpehul	Oldtid				
A878	Stolpehul	Stolpehul	Oldtid				
A879	Naturfænomen	Rodvælter	Udateret				

SIM 41/2009 Motorvej Funder-Hårup
Kurt Glintborg Overgaard

A880	Grube	Grube	Oldtid				
A881	Stolpehul	Stolpehul	Oldtid				
A882	Stolpehul	Gavlstolpehul	Oldtid			A888	
A883	Stolpehul	Tagstolpehul	Oldtid			A889	
A884	Stolpehul	Tagstolpehul	Oldtid			A889	
A885	Stolpehul	Stolpehul	Oldtid				
A886	Stolpehul	Vægstolpehul	Oldtid			A888	
A887	Naturfænomen	Rodvælter	Udateret				
A888	Bygning	3-skibet hus	Ældre Bronzealder				A735,A737,A738,A739,A745,A746,A747,A756,A757,A758,A761,A763,A764,A765,A767,A768,A774,A776,A777,A778,A780,A781,A784,A789,A796,A797,A799,A803,A807,A808,A810,A811,A812,A813,A814,A816,A818,A821,A822,A823,A825,A843,A844,A882,A886
A889	Bygning	3-skibet hus	Bronzealder				A713,A721,A722,A723,A724,A730,A864,A865,A866,A867,A868,A869,A870,A871,A872,A874,A883,A884
A890	Grube	Grube	Udateret				
A891	Grube	Grube	Udateret				
A892	Fyldskifte	Fyldskifte	Udateret				
A893	Fyldskifte	Fyldskifte	Udateret				
A894	Fyldskifte	Fyldskifte	Udateret				
A895	Fyldskifte	Fyldskifte	Udateret				
A896	Fyldskifte	Fyldskifte	Udateret				
A897	Bygning	3-skibet hus	Yngre Bronzealder				