

**Kulturhistorisk rapport for  
arkæologisk undersøgelse ved  
Gludbjerg**

**Journalnr.: SIM 37/2010**

**Sted og sb. nr.: 130301-157**

**KUAS j.nr.: 2009-7.24.02/SIM-0009**

**Sted: Gludbjerg, Øster Bording**

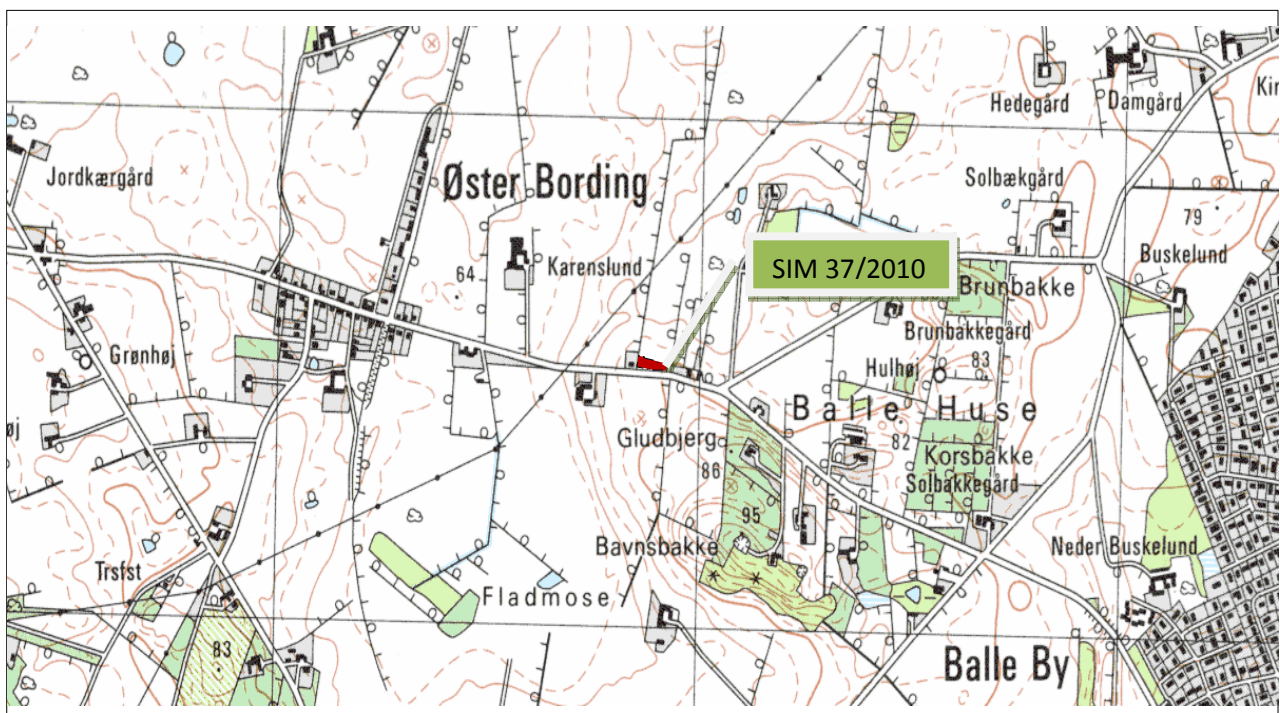
**Matr. nr.: 1av**

**Ejerlav: Balle By**

**Sogn: Balle**

**Herred: Hids**

**Gl. Amt: Viborg**

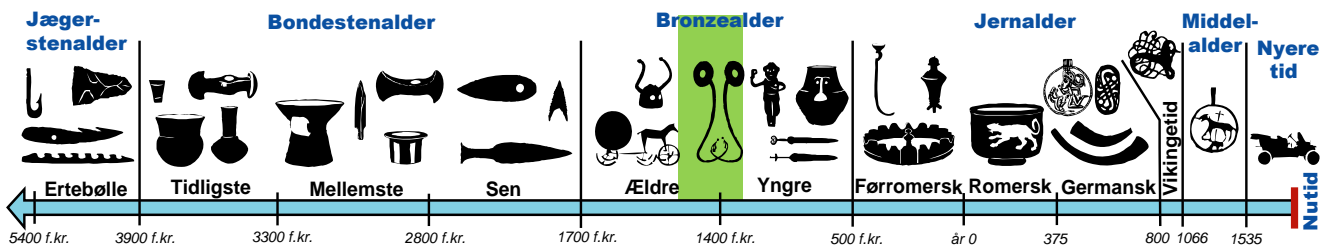


**Resume:** Fund af to stolperækker der sandsynligvis stammer fra hegn, samt den nordlige del af et treskibet hus. Huset skal muligvis dateres til bronzealderen.

<i>Sted</i>	<i>Dato</i>	<i>Navn og underskrift</i>
Silkeborg	27/10 2010	Kurt Glintborg Overgaard

## Indhold

Undersøgelsens forhistorie .....	3
Administrative data .....	3
Udgravningens resultater .....	3
Topografi og undergrund .....	4
Andre arkæologiske fund i området .....	4
Udgravningens perspektiver .....	4
Litteraturliste .....	5



### Undersøgelsens forhistorie

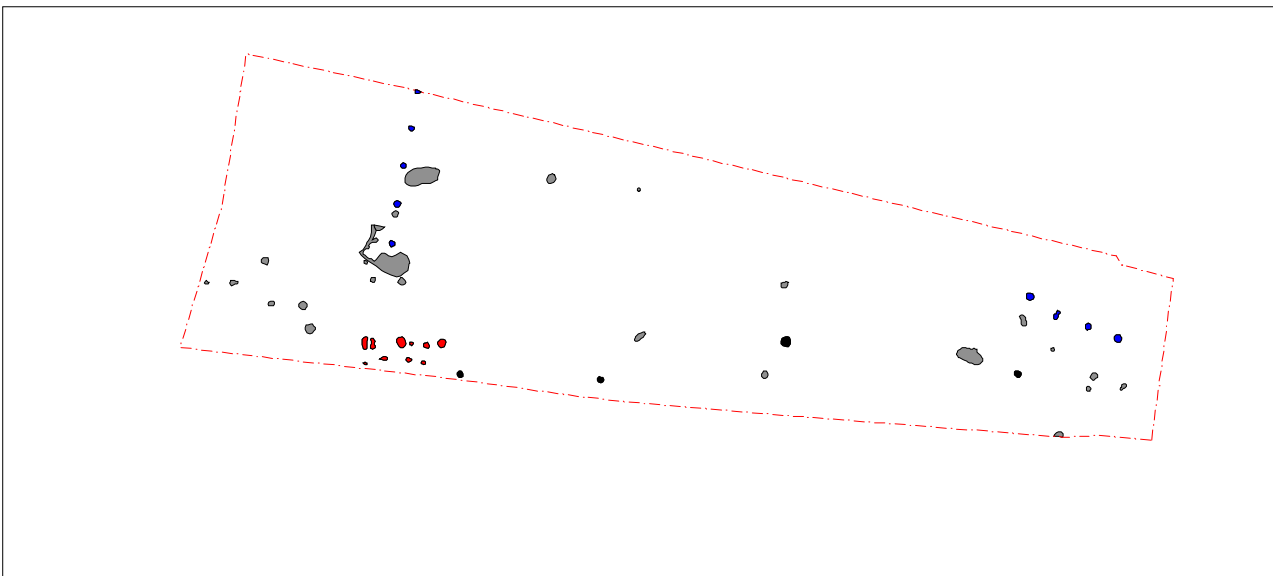
Forud for anlæggelse af motorvejen nord om Silkeborg, har Silkeborg Kulturhistoriske Museum lavet forundersøgelser i vejtracéet. Øst for Øster Bording, på matr. nr. 1av, Balle By, blev ved prøvegravning i foråret 2010, fundet spredte bopladsspor og den nordlige del af et formodt treskibet hus. Selve undersøgelsen skete i slutningen af september 2010.

### Administrative data

I udgravningen deltog cand. mag. Kirsten Nellemann Nilsen og arkæolog Kurt Glintborg Overgaard. Sidstnævnte var daglig leder med beretningspligt, mens ansvarlig leder var museumsinspektør Peter Mohr Christensen. Kontakt med relevante myndigheder og lodsejere stod museumsinspektør Peter Mohr Christensen for. Udgravningen var finansieret af Vejdirektoratet. Udgravningen blev påbegyndt d. 27/9-2010 og afsluttet d. 29/9-2010. Dokumentation for den arkæologiske undersøgelse ved Gludbjerg opbevares på Silkeborg Kulturhistoriske Museum. Her findes fund, de originale tegninger, fotos samt faglig udgravningsrapport.

### Udgravningens resultater

Ved en mindre arkæologisk undersøgelse blev der fundet spredte stolpehuller og den nordlige del af et formodt treskibet hus. Den sydlige del ligger under Øster Bordingvej. Den bevarede del af huset er 6,2 m langt og knap 3 m bredt. Da der ud over fire stykker forarbejdet flint ikke blev gjort andre fund, er dateringen af huset og bopladssporene usikker. Bedømt ud fra det halve hus, er en typologisk datering til ældre bronzealder sandsynlig. I feltet fremkom desuden to stolperækker, hvoraf en var N-S orienteret - den anden var NV-SV orienteret. Stolperækkerne stammer sandsynligvis fra hegn.



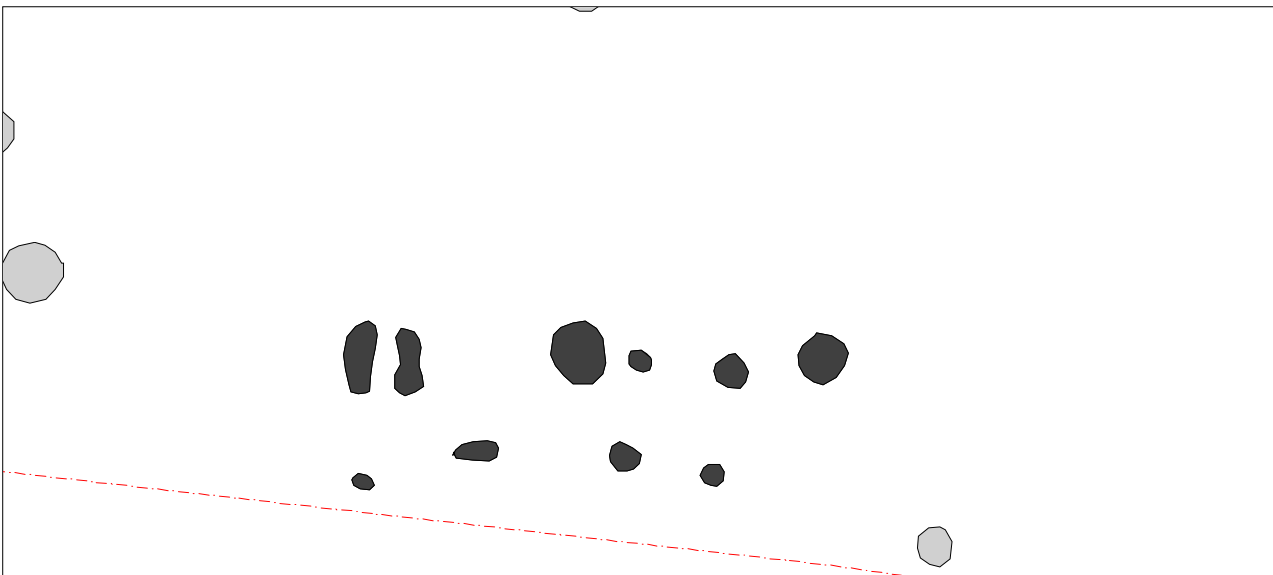
Figur 1. Med rødt er markeret huset, med sort kogegruber, med blå de to stolperækker og med gråt øvrige fyldskifter.

### Topografi og undergrund

Lokaliteten er beliggende på en Ø-V orienteret højderyg hvor terrænet falder mod nord og syd. Højderyggen gennemskæres af den øst/vest gående Øster Bordingvej. Undergrunden består af leret sand med op til hovedstore sten.

### Andre arkæologiske fund i området

Der er i området omkring pladsen ikke registreret mange fund fra oldtiden, men to af dem er jævngamle med bopladsen. De drejer sig om to overpløjede gravhøje. Omtrent 600 – 700 m øst for lokaliteten er registreret syv gravhøje hvoraf de seks er overpløjede. I en af højene skal der i midten af 1800 tallet være fundet ”bronzesager” da man rodede i en høj. En høj som Silkeborg Museum udgravede i 2007 indeholdt bl.a. en kraftig stenpakning, der sandsynligvis har rummet en fundtom egekistegrav fra ældre bronzealder. Højen er beliggende 300 – 400 sydøst for lokaliteten, oppe på Bavnsbakken.



Figur 2. Det formodede treskibede hus er markeret med mørk signatur.

### Udgravningens perspektiver

Ved en arkæologisk undersøgelse forud for anlæggelse af motorvejen nord om Silkeborg blev der øst for Ø. Bording, fundet en mulig hustomt fra ældre bronzealder. Da hustomter fra den ældre del af bronzealderen ikke forekommer så tit, og da der i Silkeborg Museums område ikke er undersøgt mange bopladser fra bronzealderen generelt, er pladsen en velkommen forøgelse af fundmaterialet fra denne periode. Det gør det muligt at få en bedre forståelse af bronzealderens bebyggelsesstruktur og arealudnyttelse.

Da bopladsen ser ud til at fortsætte mod syd, på det endnu ikke undersøgte areal, håber museet, at den fremtidige undersøgelse her kan give en mere præcis datering af de fundne bopladsspor.

### Litteraturliste

*Bertelsen, J. B. et al 1996:* Bronzealderens bopladser i Midt- og Nordvestjylland.

*Jensen, Jørgen 1998:* Manden i kisten. Hvad bronzealderens gravhøje gemte.

*Jensen, Jørgen 2002:* Danmarks Oldtid. Bronzealder 2.000-500 f. kr.

*Jensen, Jørgen 2001:* Oldtiden i Danmark. Bronzealderen